



COMUNE DI SPEZZANO PICCOLO

PROVINCIA DI COSENZA

1992/2000

PIANO STRUTTURALE COMUNALE

Logo: Università Regionale di Studi 19 Aprile 2002

Studio Geodotico

TAVOLA
G. 06 (a) CARTA IDROGEOLOGICA E DELLA PERMEABILITÀ

DATA

SCALA 1:10.000

REDAZIONE E DISSEGNO

Ing. Fernando CELESTINO

REDAZIONE


Sig. Eugenio NUOVO

REDAZIONE


Dott.ssa Giovanna SPATAFARO


Gruppo di progettazione:
Capo gruppo
Dott. Virgilio MISCILO
Architetto
Dott.ssa Sonia COSENTINI
Dott. Massimo F. GRANIERI
Dott. Giovanni GRANATA
Geologo
Dott. Michele SANTAMIELLO
Aggeologo

LEGENDA

 ROCCE LAPIDEE
Rocce a grana medio-fine e a grana media. Rocce di permeabilità
media (10 < k < 100 cm/s) ad altitudine variabile (10 < k < 100 cm/s).

 ANTICHI DEPOSITI ALLUVIONALI
Depositi discretamente costanti. Percolazione media.
Rocce mediamente permeabili (10 < k < 100 cm/s).

 PRODOTTI DI DILAVAMENTO ED ALLUVIONI
Prodotti di dilavamento ed alluvioni. Percolazione
media (10 < k < 100 cm/s) ad altitudine variabile (10 < k < 100 cm/s).

 Corsi d'acqua principali e Inverso Astenencia.

