







PIANO STRUTTURALE COMUNALE

Legge Urbanistica Regionale n° 19 del 16 Aprile 2002

TAVOLA	TITOLO	GRUPPO DI PROGETTAZIONE
G. 10	(a) Studio Geologico CARTA DEI VINCOLI E DEL CONFRONTO PAI	Capogruppo Dott. Virgilio VISCIDO Architetto
DATA	SCALA	IL RESPONSABILE DEL PROCEDIMENTO
	1: 10.000	Ing. Ferruccio CELESTINO
IL RESPONSABILE DEL PROCEDIMENTO	IL SINDACO	IL SEGRETARIO
Dott.ssa Sonia COSENTINI Architetto	Sig. Eugenio NUDO	Dott.ssa Giovanna SPATARO
Dott. Massimo F. GRANIERI Pianificatore Jurist	Dott. Giovanni GRANATA Geologo	Dott. Michele SANTANIELLO Agronomo

LEGENDA

- AREE NON URBANIZZABILI
-  Aree in frana indicate dal PAI (il tratteggio indica il limite della fascia di rispetto)
 -  Aree attigue ad orti di scarpata
 -  Frane rilevate
 -  Aree di versante con elevata pendenza, caratterizzato dalla presenza di spessori di alterazione con scadenti proprietà meccaniche e, pertanto, con forti limitazioni di ordine geomorfologico e sismico
 -  Aree urbanizzabili con differenti livelli di limitazione alla fattibilità
 -  Aree urbanizzate in frana con Rischio PAI (R2) associato

